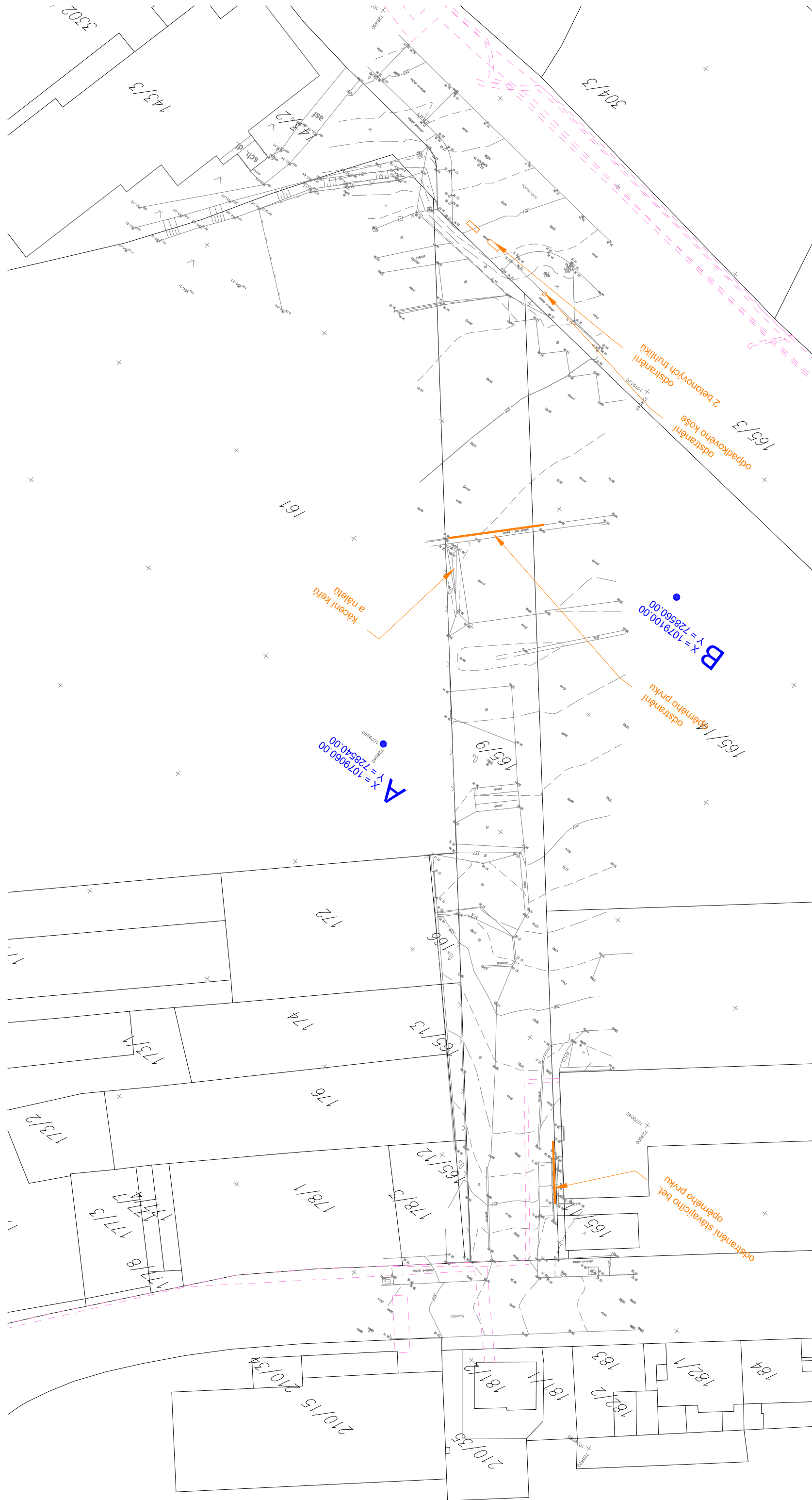
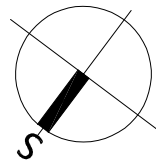





Situace - příprava staveniště
1:500

LEGENDA: Záměření v dané lokalitě bylo provedeno firmou GSG spol. s r.o. Průběh inženýrských sítí byl převzat od správce sítí a do dokumentace byl převzat z PDF podkladů. Před zahájením prací je nutné, aby investor požádal majitele (provozovatele) jednotlivých inž. sítí o vylučení v terénu, aby nedošlo k jejich poškození.

Další podrobnosti budou upřesněny v dalším stupni PD.



LEGENDA STÁVAJÍCÍHO STAVU. GEODETICKÁ DOKUM.

	Katastrální mapa
	Zaměření stávajícího stavu objektu a okolí
	Geodetické značky z digitálního zaměření

/ŠECHNY KÓTY JSOU UVEDENY V (m)

Znění: Popis:	Schéma:	Vypracoval: Datum: Autorizující razítko: Podpis:	Alce:
	Alce:	Vypracoval: Datum: Autorizující razítko: Podpis:	Alce:
Znění: Popis:	Schéma:	Vypracoval: Datum: Autorizující razítko: Podpis:	Alce:
Znění: Popis:	Schéma:	Vypracoval: Datum: Autorizující razítko: Podpis:	Alce: